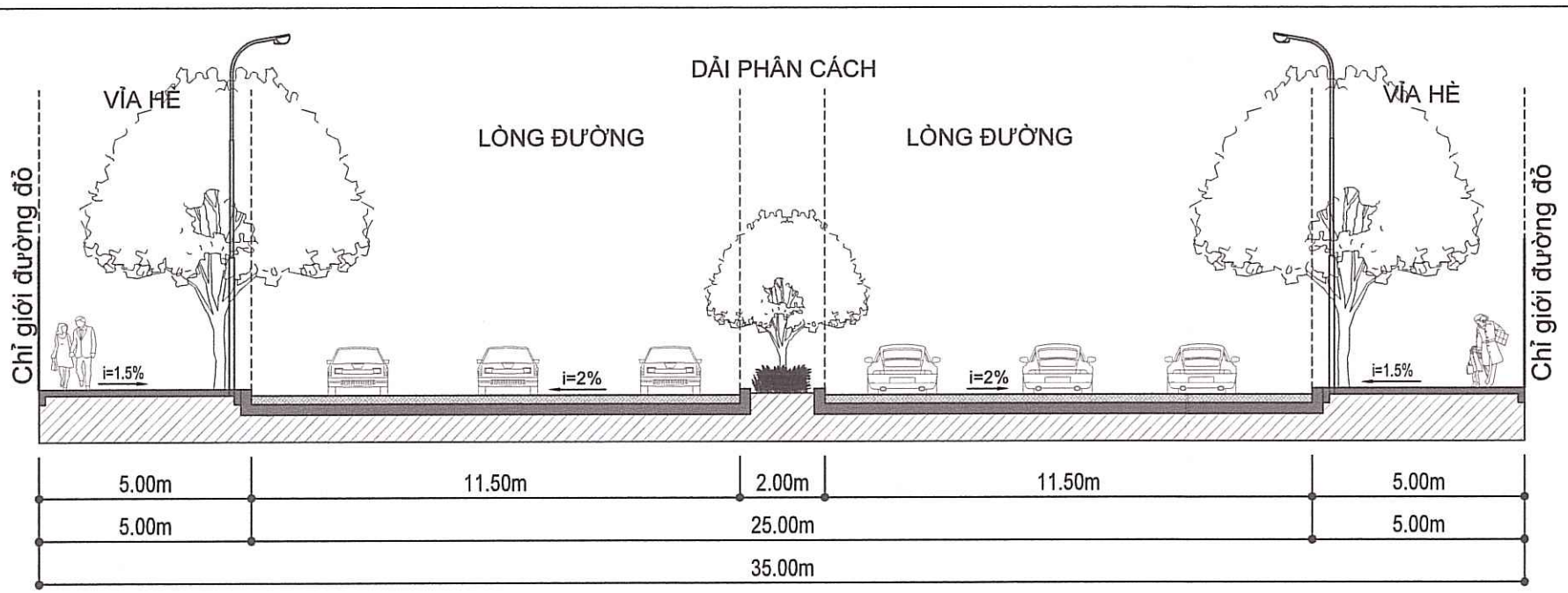
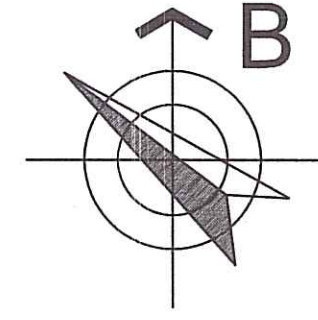
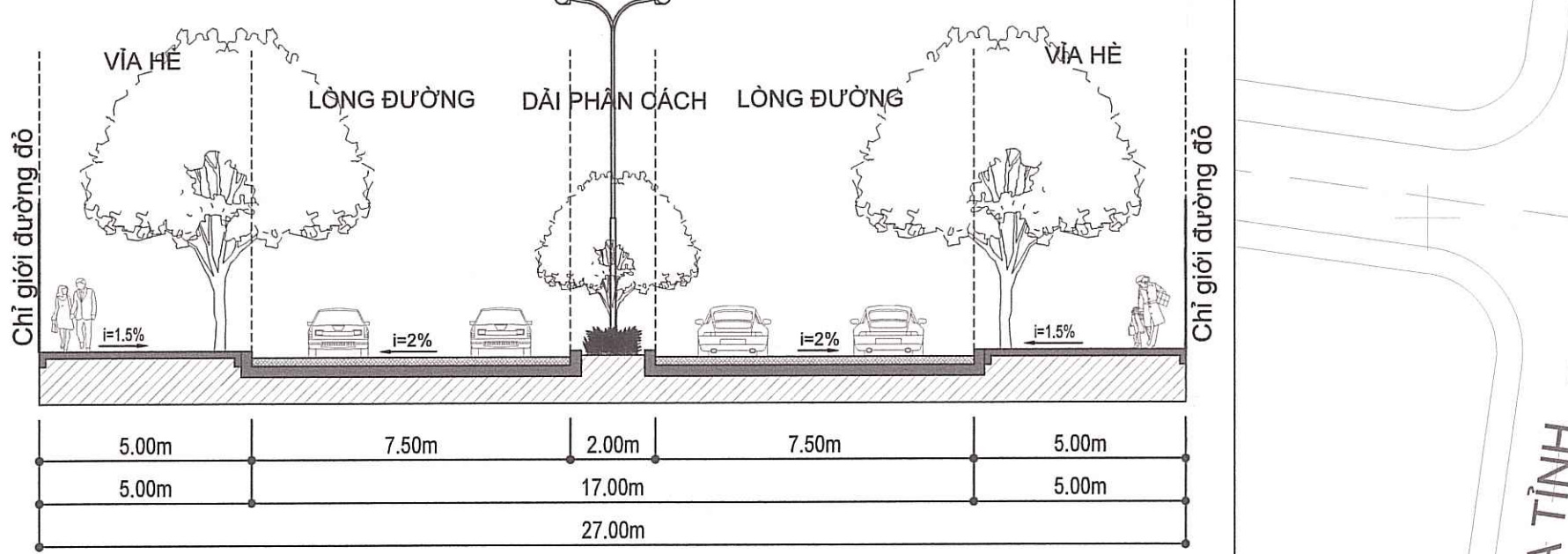


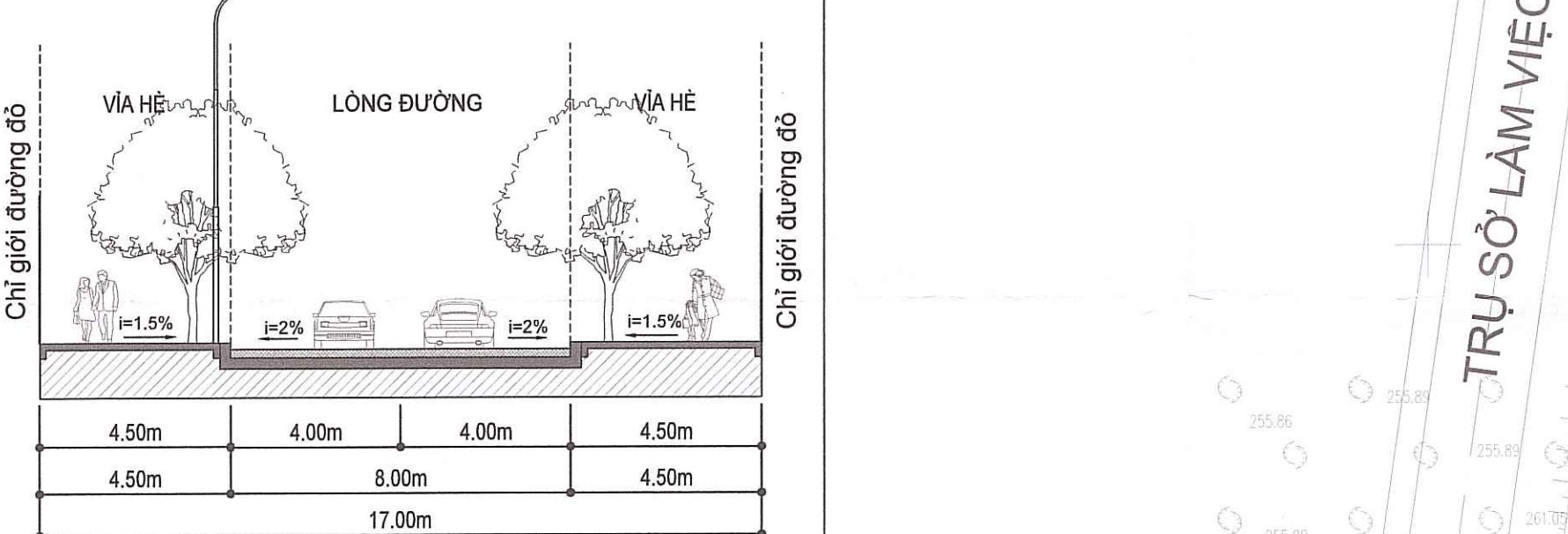
# BẢN ĐỒ QUY HOẠCH HỆ THỐNG GIAO THÔNG



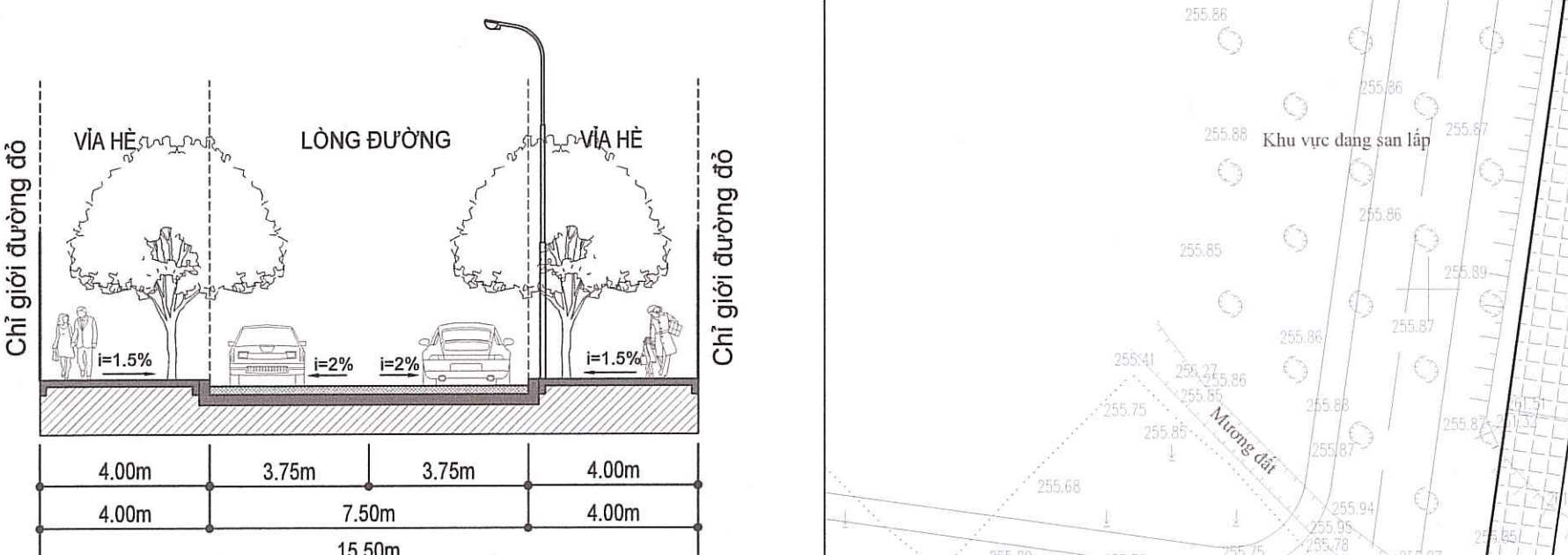
MẶT CẮT B-B



MẶT CẮT A-A



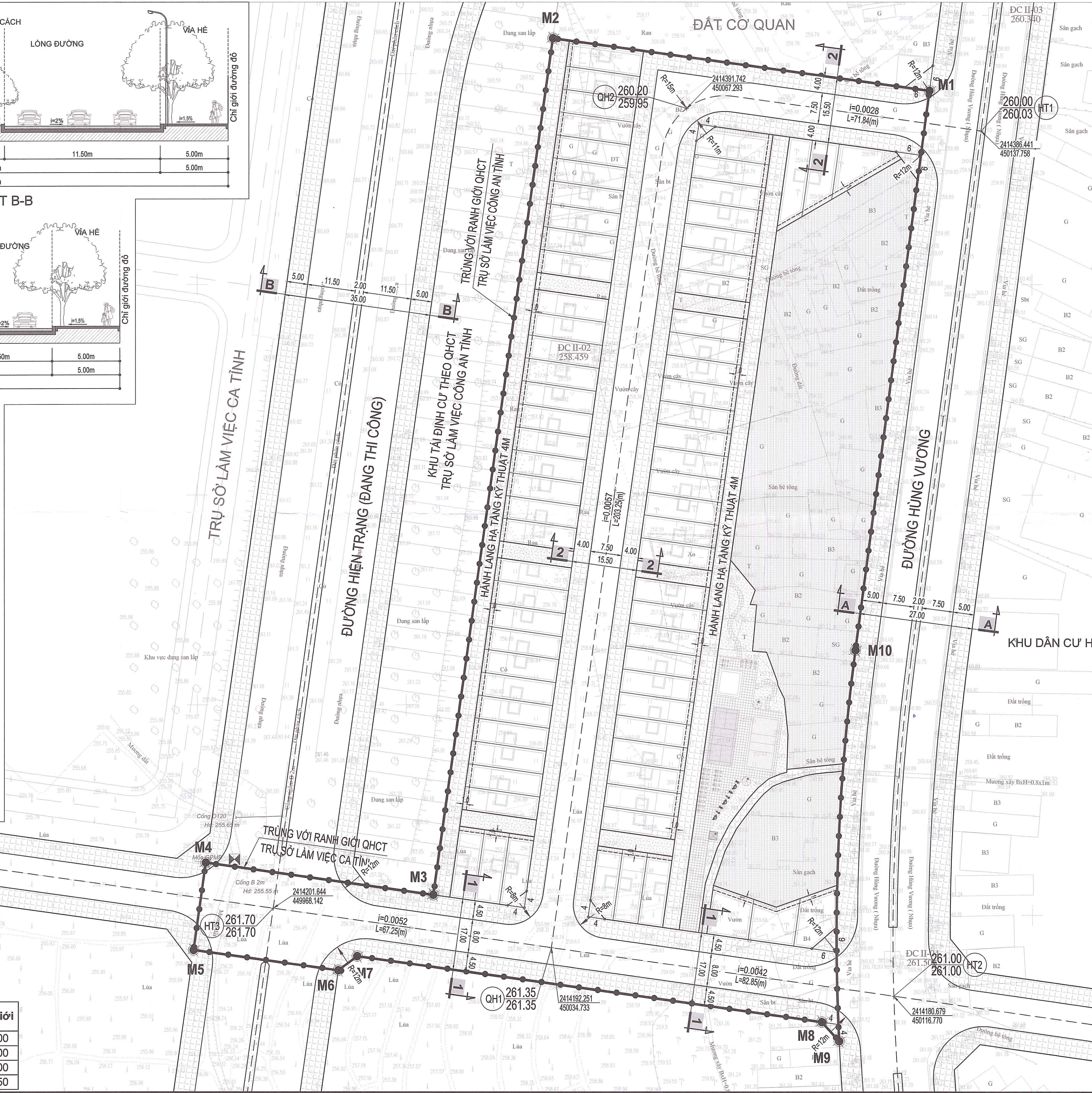
MẶT CẮT 1-1



MẶT CẮT 2-2

BẢNG TỌA ĐỘ NÚT GIAO		
Tên nút	Tọa độ X	Tọa độ Y
QH1	2.414.192,251	450.034,733
QH2	2.414.391,742	450.067,293
HT-1	2.414.386,441	450.137,758
HT-2	2.414.180,679	450.116,770
HT-3	2.414.201,644	449.968,142

Stt	Kích thước(m)			Lộ giới
	Lòng đường	Via hè	Phân cách	
A-A	7,50+7,50	5,00+5,00	2,00	27,00
B-B	11,50+11,50	5,00+5,00	2,00	35,00
1-1	8,00	4,50+4,50	-	17,00
2-2	7,50	4,00+4,00	-	15,50



- KÝ HIỆU:**
- RANH GIỚI LẬP QUY HOẠCH
  - MỐC RANH GIỚI QUY HOẠCH
  - CHỈ GIỚI ĐƯỜNG ĐỒ
  - TIM ĐƯỜNG
  - LÒNG ĐƯỜNG GIAO THÔNG
  - CHỈ GIỚI XÂY DỰNG
  - KÝ HIỆU MẶT CẮT ĐƯỜNG
  - 15.0 KÍCH THƯỚC MẶT CẮT ĐƯỜNG
  - R=10m BÁN KÍNH BỜ VÍA, ĐƯỜNG CONG NẪM
  - i=0,0146 ĐỘ DỐC
  - L=71.84(m) CHIỀU DÀI CAO ĐỘ THIẾT KẾ (M)
  - 260.00 TÊN NÚT GIAO THÔNG
  - 260.00 CAO ĐỘ TỰ NHIÊN (M)
  - 2414161.7562 TOA ĐỘ X
  - 450169.2614 TOA ĐỘ Y

CƠ QUAN PHÊ DUYỆT:  
 ỦY BAN NHÂN DÂN THÀNH PHỐ LẠNG SƠN

CƠ QUAN THẨM ĐỊNH:  
 PHÒNG QUẢN LÝ ĐÔ THỊ

CƠ QUAN TỔ CHỨC LẬP QUY HOẠCH:  
 PHÒNG QUẢN LÝ ĐÔ THỊ

CÔNG TRÌNH:  
 QUY HOẠCH CHI TIẾT RÚT GỌN  
 KHU TÁI ĐỊNH CƯ VÀ DÂN CƯ MAI PHA,  
 THÀNH PHỐ LẠNG SƠN, TỶ LỆ 1/500

ĐỊA ĐIỂM: XÃ MAI PHA, THÀNH PHỐ LẠNG SƠN, TỈNH LẠNG SƠN

TÊN BẢN VẼ:  
**BẢN ĐỒ QUY HOẠCH  
 HỆ THỐNG GIAO THÔNG**

BẢN VẼ: QH-04	GHÉP: A1	TỈ LỆ: 1/500	NGÀY: .../2024
CHỦ NHIỆM DỰ ÁN	TS. KTS. LÊ XUÂN HÙNG		
CHỦ TRÌ THIẾT KẾ	THS. KS. NGUYỄN NGỌC HÙNG		
Q.L KỸ THUẬT	KS. CÙ ĐỨC ANH		
THIẾT KẾ	KS. TRẦN QUỐC ĐẠI		
THỂ HIỆN	KS. VŨ TIẾN ĐẠT		

PHÓ GIÁM ĐỐC:  
**ĐÀO PHƯƠNG NAM**

ĐƠN VỊ TƯ VẤN:  
 CÔNG TY CỔ PHẦN ĐẦU TƯ VÀ XÂY DỰNG FADCO VIỆT NAM